

KRAJ / OKRES:
KATASTRÁLNE ÚZEMIE:
DRUH POVRCHU ÚZEMIA:

C120

SKLONOVE POMERY:

ZMENA PRIEČNEHO SKLONU:

KÓTY NIVELETY:

KÓTY TERÉNU:

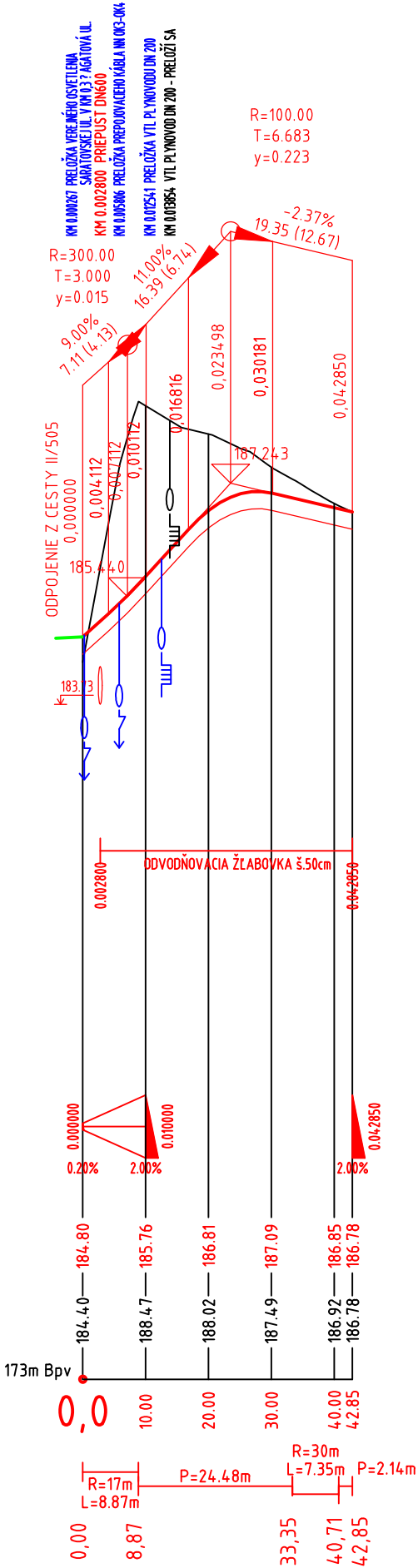
POROVNÁVACIA ROVINA:

STANIČENIE:

SMEROVÉ POMERY:

BRATISLAVSKÝ / BRATISLAVA IV
LAMAČ
RASTLÝ TERÉN

C651
C615
C701



ZMENY DOKUMENTÁCIE

Zmena				
Index:	Dátum:	Meno - Podpis:	Text zmeny:	

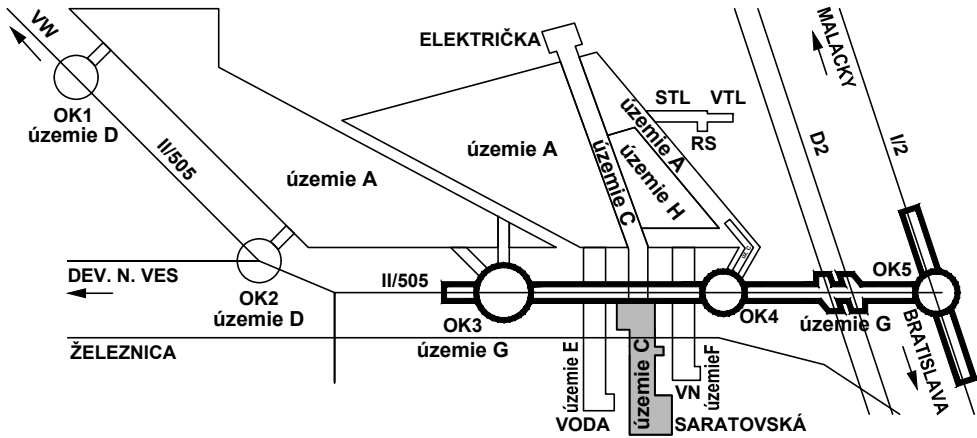








RIEŠENÁ ZÓNA

Nové dopravné prepojenie II/505 s MČ Dúbravka

PRACOVNÉ
OZNAČENIE
ÚZEMIA

C



Manažér projektu:	Ing. Ján Kušnir		 Trnavská cesta 27, 831 04 BRATISLAVA Generálny riaditeľ: Ing. Slavomír Podmanický		
Hlavný inžinier projektu:	Ing. Marek Šmelík				
Zodpovedný projektant objektu:	01/2016				
Navrhol - vypracoval:	Ing. Marek Šmelík				
Kontroloval:	Ing. Vladimíra Rožoková				
Miesto stavby:	Bratislava	Okres:	Bratislava IV	Zákazkové číslo:	1514
Investor - stavebník:				Dátum:	04/2017
Stavba:	NOVÉ DOPRAVNÉ PREPOJENIE II/505 S MČ DÚBRAVKA			Stupeň - účel:	DRS
				Počet A4:	2XA4 (2/1)
				Mierka:	1:1000/100
				Časť:	Súprava:
				Príloha:	
Názov prílohy:	Pozdĺžny profil			3	
Digitálny názov prílohy:	1514_DRS_C120_03_Pozdĺžny.dwg				